






### JELMAGYARÁZAT A MÓDOSÍTÁSSAL ÉRINTETT TERÜLETRE

-  módosítással érintett terület határa
-  övezeti határvonal
-  vasút védőtávolságának határvonala
-  beépítésre nem szánt különleges terület - bányaterület
-  mezőgazdasági terület - általános termelési célú övezet

### FARÁD TELEPÜLÉSRENDEZÉSI TERV MÓDOSÍTÁS

M 1:10 000



### VÉLEMÉNYEZÉSI DOKUMENTÁCIÓ

Farád Község Képviselő-testülete ..... önkormányzati rendeletének 1. számú melléklete

<b>REGIOPLAN</b>		Környezet- és Településtervezési KFT. 9022. Győr, Újkapu u. 13. Tel./Fax: 96/311-304, 529-751 e-mail: regioplan@regioplan.hu	
Megrendelő neve: Farád Község Önkormányzata			
Munka neve:	Farád településrendezési terv módosítás	Munkaszám:	Rp. I.149-8
Munkarész neve:	Szabályozási terv	Méretarány:	M 1:10 000
Rajz címe:	Szabályozási és övezeti terv II. (külterület)	Rajzszám:	SZ-J2/M
Felelős településtervező: <i>Pekkerme Szabó Piroska</i> Pekkerme Szabó Piroska TTI-08-0073		Településrendezés társtervező:	
Felelős közleméstervező: <i>Réder Tibor</i> Réder Tibor TKö 08-0133		Felelős közleméstervező: <i>Ferenczi Huba</i> Ferenczi Huba TE-T-08-0253 TV-T-08-0253 TH-T-08-0253	
		Felelős táj- és kertépítés tervező: <i>Pekkerme Szabó Piroska</i> Pekkerme Szabó Piroska TK-08-0073	
Dokumentálás dátuma: 2016.07.			
A tervezési alaptérkép az állami alapadatok felhasználásával készült			