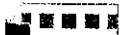

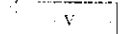




ELMAGYARÁZAT A MÓDOSÍTÁSSAL ÉRINTETT TERÜLETRE

-  módosítással érintett terület határa
-  övezeti határvonal
-  vasút védőtávolságának határvonala
-  beépítésre nem szánt különleges terület - bányaterület
-  mezőgazdasági terület - általános termelési célú övezet

**FARÁD
TELEPÜLÉSRENDEZÉSI TERV
MÓDOSÍTÁS**

M 1:10 000



Farád Község Önkormányzat Képviselő-testülete
11/2016.(VIII.25.) önkormányzati rendeletének I. számú melléklete

REGIOPLAN		Környezet- és Településtervező KFT 9022. Győr, Újkapu u. 13. Tel./Fax: 96/311-304, 529-751 e-mail: regioplan@regioplan.hu	
Megrendelő neve:	Farád Község Önkormányzata	Munkaszám:	Rp. I.149-8
Munka neve:	Farád településrendezési terv módosítás	Méretarány:	M 1:10 000
Munkarész neve:	Szabályozási terv	Rajzszám:	SZ-12/M
Rajz címe:	Szabályozási és övezeti terv II. (külterület)	Dokumentálás dátuma:	2016.09.
TERVEZŐ TELEPÜLÉSTERVEZŐ:	TERVEZŐ TELEPÜLÉSRENDEZÉSI TERVEZŐ:	FELÉLŐS KÖZMŰTERVEZŐ:	
Pekkmé Szabó Piroka TT1-08-0073	Pekkmé Szabó Piroka TT1-08-0073	Ferenczi Huba TE-T-08-0253 TH-T-08-0251 TH-T-08-0253	Pekkmé Szabó Piroka TR-08-0073
FELÉLŐS KÖZMŰTERVEZŐ:	FELÉLŐS KÖZMŰTERVEZŐ:	FELÉLŐS TAJ- ÉS KERTÉPÍTÉSZ TERVEZŐ:	
Róder Tibor TK-08-0133	Ferenczi Huba TE-T-08-0253 TH-T-08-0251 TH-T-08-0253	Pekkmé Szabó Piroka TR-08-0073	